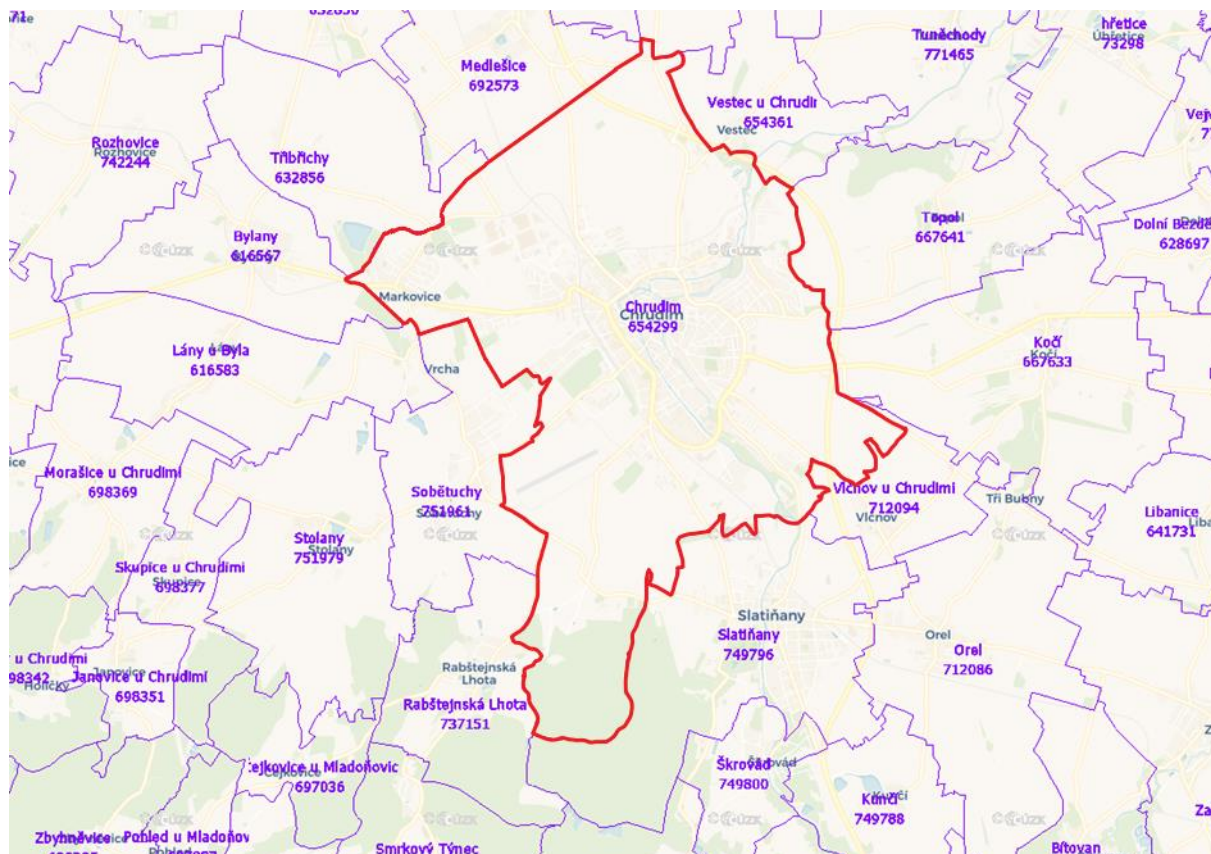
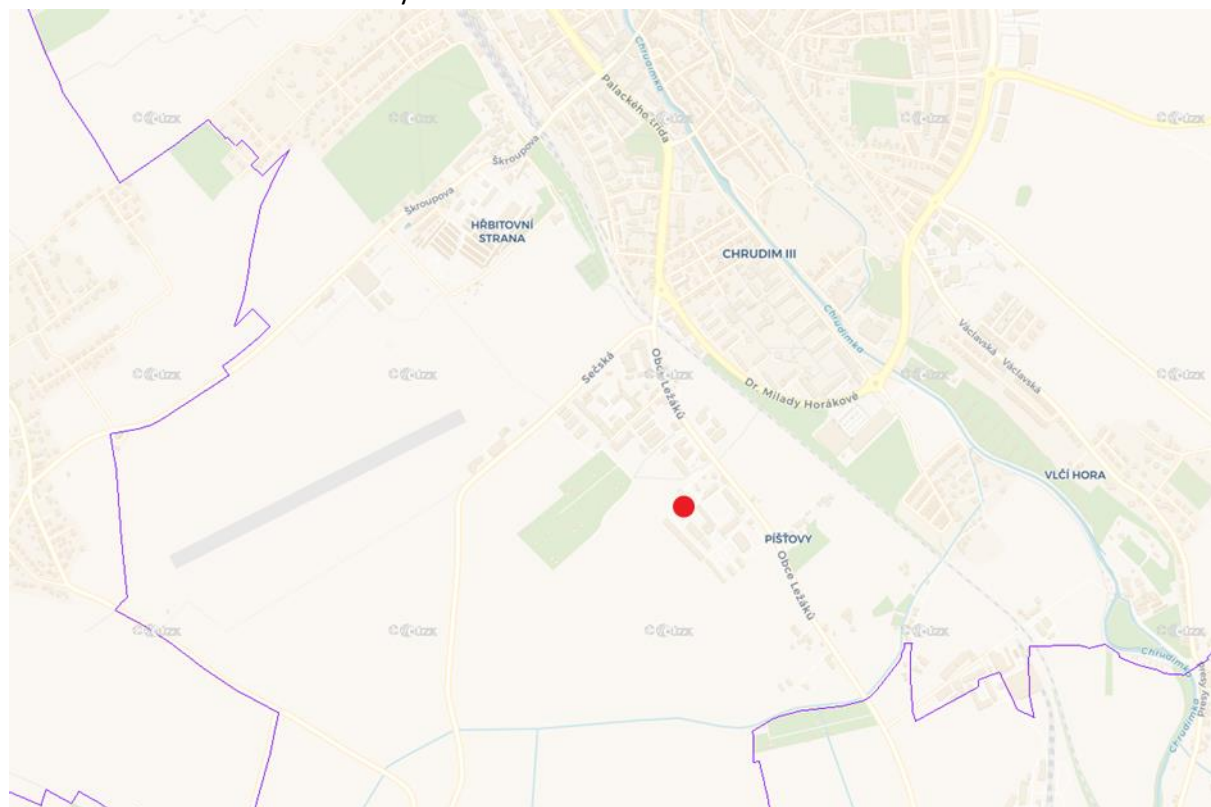


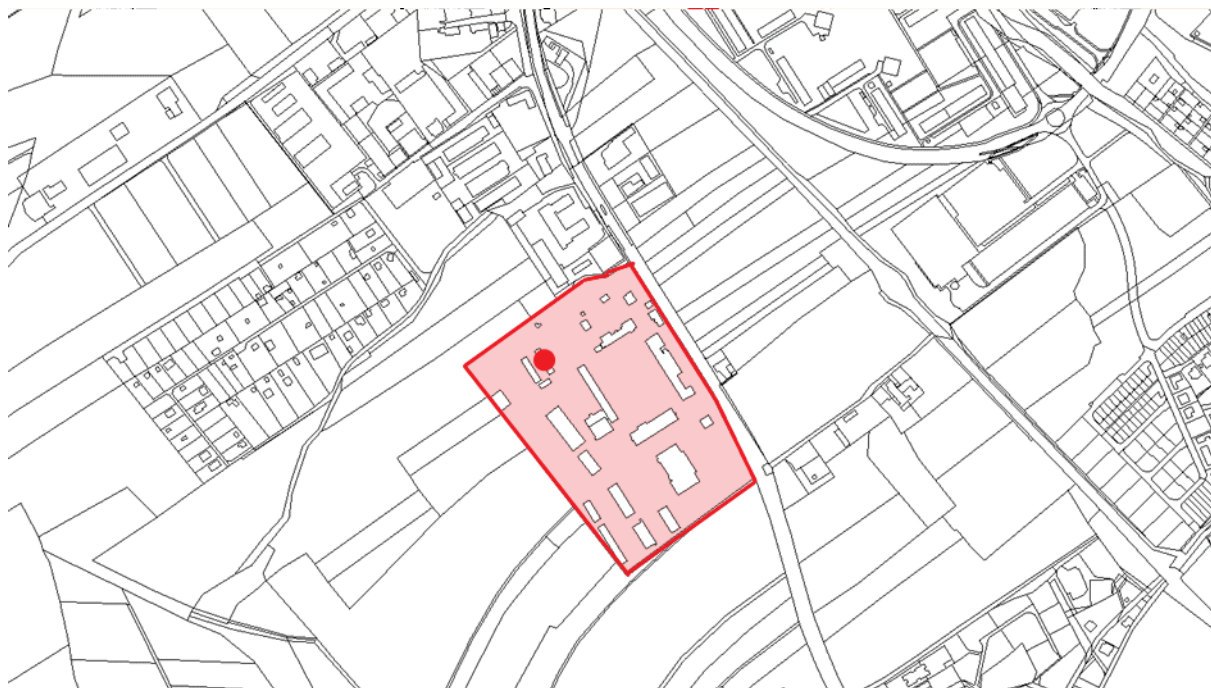
KARTA LOKALITY – Areál Kasárny kpt. Jaroše – VÚ 1837 Chrudim  
SITUAČNÍ SNÍMKY



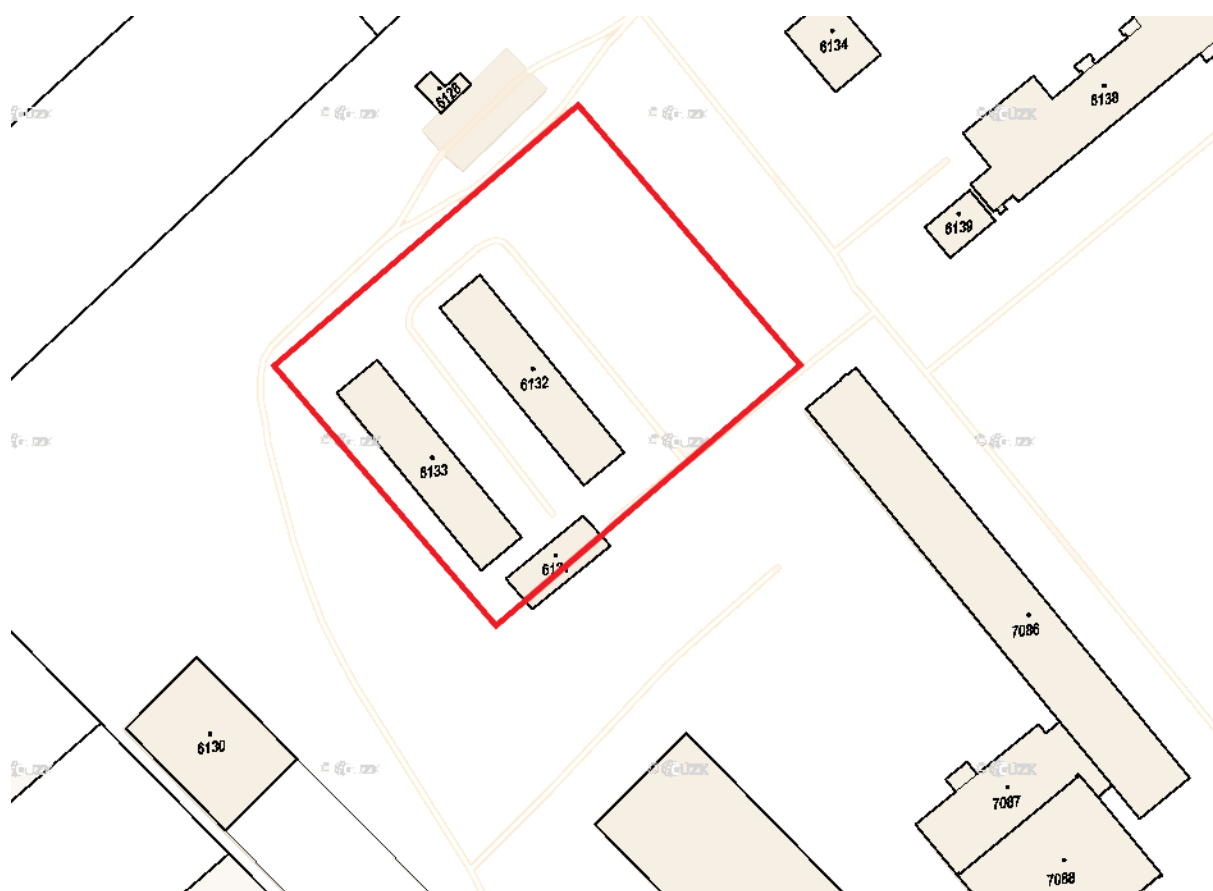
Vymezení katastrálního území Chrudim



Poloha ZAV



Vyznačené území vojenského areálu; bodem je označena zájmová plocha v rámci areálu



Vyznačená zájmová plocha ZAV